



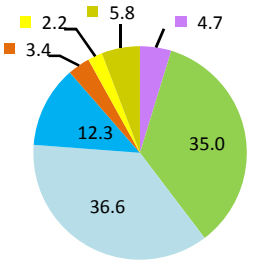
 <b>GOBIERNO DE ESPAÑA</b> <b>MINISTERIO DE MEDIO AMBIENTE Y MEDIO RURAL Y MARINO</b> <small>SECRETARÍA GENERAL DEL MAR</small> <small>DIRECCIÓN GENERAL DE SOSTENIBILIDAD DE LA COSTA Y DEL MAR</small>		<b>UTE:</b>   		<b>Laboratorio</b>  <b>GEOMYSA</b> <small>Geofísica Mar y Tierra</small> <small>www.geomysa.es</small>	
<b>Proyecto:</b>	Estudio Ecocartográfico del Litoral de las Islas de Menorca, Ibiza y Formentera. Ref.- 28-4811	<b>Ref. muestra:</b>	IF-350	<b>Profundidad (m):</b>	45.30
<b>Isla(s):</b>	Ibiza-Formentera	<b>Sistema de Referencia:</b>		ED50	X= 371513
		<b>Proyección:</b>		UTM (Huso 31)	Y= 4284257
		<b>Fecha:</b>	2009	<b>Peso inicial (gr):</b>	100.00

ANÁLISIS FÍSICO-QUÍMICOS

Materia Orgánica (%)	REDOX (mV)	Metales Pesados (mg/kg)				
<1	55	Cadmio	Cobre	Mercurio	Plomo	Vanadio
		<0.05	<2.5	<0.25	<2.5	129

ANÁLISIS GRANULOMÉTRICOS

Proporción de materiales en la muestra (%).		Norma: ASTM (Escala Wentworth)				
		Tamiz	Diámetro de grano (mm)	Peso retenido (Acumulado) (gr)	% retenido	% retenido (Acumulado)
		2.5"	63.5	0.00	0.00	0.00
		3/4"	19.1	0.00	0.00	0.00
		1/4"	6.35	0.00	0.00	0.00
		Nº 4	4.75	0.00	0.00	0.00
		Nº10	2	4.70	4.70	4.70
		Nº18	1	39.65	34.95	39.65
		Nº25	0.71	60.42	20.77	60.42
		Nº35	0.5	76.23	15.81	76.23
		Nº40	0.42	82.74	6.51	82.74
		Nº60	0.25	88.56	5.82	88.56
		Nº80	0.177	90.90	2.34	90.90
		Nº120	0.125	91.97	1.07	91.97
		Nº200	0.074	92.91	0.94	92.91
		Nº230	0.063	94.18	1.27	94.18
			< 0.063	100.00	5.82	100.00

